

Выписка из Единого государственного реестра недвижимости об основных характеристиках и зарегистрированных правах на объект недвижимости

Сведения об основных характеристиках объекта недвижимости

В Единый государственный реестр недвижимости внесены следующие сведения:

Раздел 1 Лист 1

Здание	
вид объекта недвижимости	
Лист №1 Раздел 1	Всего листов раздела 1: 1
Всего разделов: 2	
Всего листов выписки: 3	
9 марта 2020г.	
Кадастровый номер:	29:22:021010:28
Номер кадастрового квартала:	29:22:021010
Дата присвоения кадастрового номера:	30.06.2012
Ранее присвоенный государственный учетный номер:	Инвентарный номер 11:401:002:000075220; Кадастровый номер 29:22:000000:0000:11:401:002:000075220; Условный номер 29-29-01/048/2012-334
Адрес (местоположение):	Архангельская область, г. Архангельск, ул. Муромская, д. 16
Площадь, м2:	59
Назначение:	Жилое
Наименование:	Объект индивидуального жилищного строительства
Количество этажей, в том числе подземных этажей:	1, в том числе подземных 0
Год ввода в эксплуатацию по завершении строительства:	1960
Год завершения строительства:	1960
Кадастровая стоимость, руб.:	1167074.28
Кадастровые номера иных объектов недвижимости, в пределах которых расположен объект недвижимости:	29:22:021010:147
Кадастровые номера помещений, машино-мест, расположенных в здании или сооружении:	данные отсутствуют
Виды разрешенного использования:	данные отсутствуют
Статус записи об объекте недвижимости:	Сведения об объекте недвижимости имеют статус "актуальные, ранее учтенные"
Особые отметки:	Сведения для заполнения раздела: 4 - Описание местоположения объекта недвижимости, отсутствуют.
Получатель выписки:	Демидова Наталья Сергеевна

полное наименование должности	подпись	И.С. Кулижников инициалы, фамилия
-------------------------------	---------	--------------------------------------



Раздел 2 Лист 2

Выписка из Единого государственного реестра недвижимости об основных характеристиках и зарегистрированных правах на объект недвижимости  
Сведения о зарегистрированных правах

Здание			
вид объекта недвижимости			
Лист №1 Раздел 2	Всего листов раздела 2: 2		
Всего разделов: 2			
Всего листов выписки: 3			
9 марта 2020г.			
Кадастровый номер:	29:22:021010:28		
1	Правообладатель (правообладатели):	1.1	Демидов Андрей Игоревич Демидова Наталья Сергеевна,
2	Вид, номер и дата государственной регистрации права:	2.1	Общая совместная собственность 29:22:021010:28-29/188/2020-2 09.03.2020 17:33:01
4	Ограничение прав и обременение объекта недвижимости:		
4.1	вид:		Ипотека в силу закона
	дата государственной регистрации:		09.03.2020 17:36:27
	номер государственной регистрации:		29:22:021010:28-29/188/2020-3
	срок, на который установлено ограничение прав и обременение объекта недвижимости:		Срок действия с 09.03.2020 по истечении 180 (Сто восемьдесят) месяцев с даты фактического предоставления кредита
	лицо, в пользу которого установлено ограничение прав и обременение объекта недвижимости:		Публичное акционерное общество "Сбербанк России", ИНН: 7707083893
	основание государственной регистрации:		Договор купли-продажи, Выдан 27.02.2020

полное наименование должности	подпись	И.С. Кулижников инициалы, фамилия
-------------------------------	---------	--------------------------------------



Выписка из Единого государственного реестра недвижимости об основных характеристиках и зарегистрированных правах на объект недвижимости

Сведения об основных характеристиках объекта недвижимости

В Единый государственный реестр недвижимости внесены следующие сведения:

Раздел 1 Лист 1

Земельный участок	
вид объекта недвижимости	
Лист №1 Раздел 1	Всего листов раздела 1: 1
Всего разделов: 3	
Всего листов выписки: 4	
9 марта 2020г.	
Кадастровый номер:	29:22:021010:147
Номер кадастрового квартала:	29:22:021010
Дата присвоения кадастрового номера:	29.04.1959
Ранее присвоенный государственный учетный номер:	данные отсутствуют
Адрес (местоположение):	Архангельская область, г. Архангельск, ул. Муромская, д. 16
Площадь, м2:	620 +/- 9
Кадастровая стоимость, руб:	329381,12
Кадастровые номера расположенных в пределах земельного участка объектов недвижимости:	29:22:021010:28
Категория земель:	Земли населенных пунктов
Виды разрешенного использования:	Под строительство индивидуального жилого дома
Статус записи об объекте недвижимости:	Сведения об объекте недвижимости имеют статус "актуальные, ранее учтенные"
Особые отметки:	данные отсутствуют
Получатель выписки:	Демидова Наталья Сергеевна

полное наименование должности	подпись	И.С. Кулижников инициалы, фамилия
-------------------------------	---------	--------------------------------------



Раздел 2 Лист 2

Выписка из Единого государственного реестра недвижимости об основных характеристиках и зарегистрированных правах на объект недвижимости

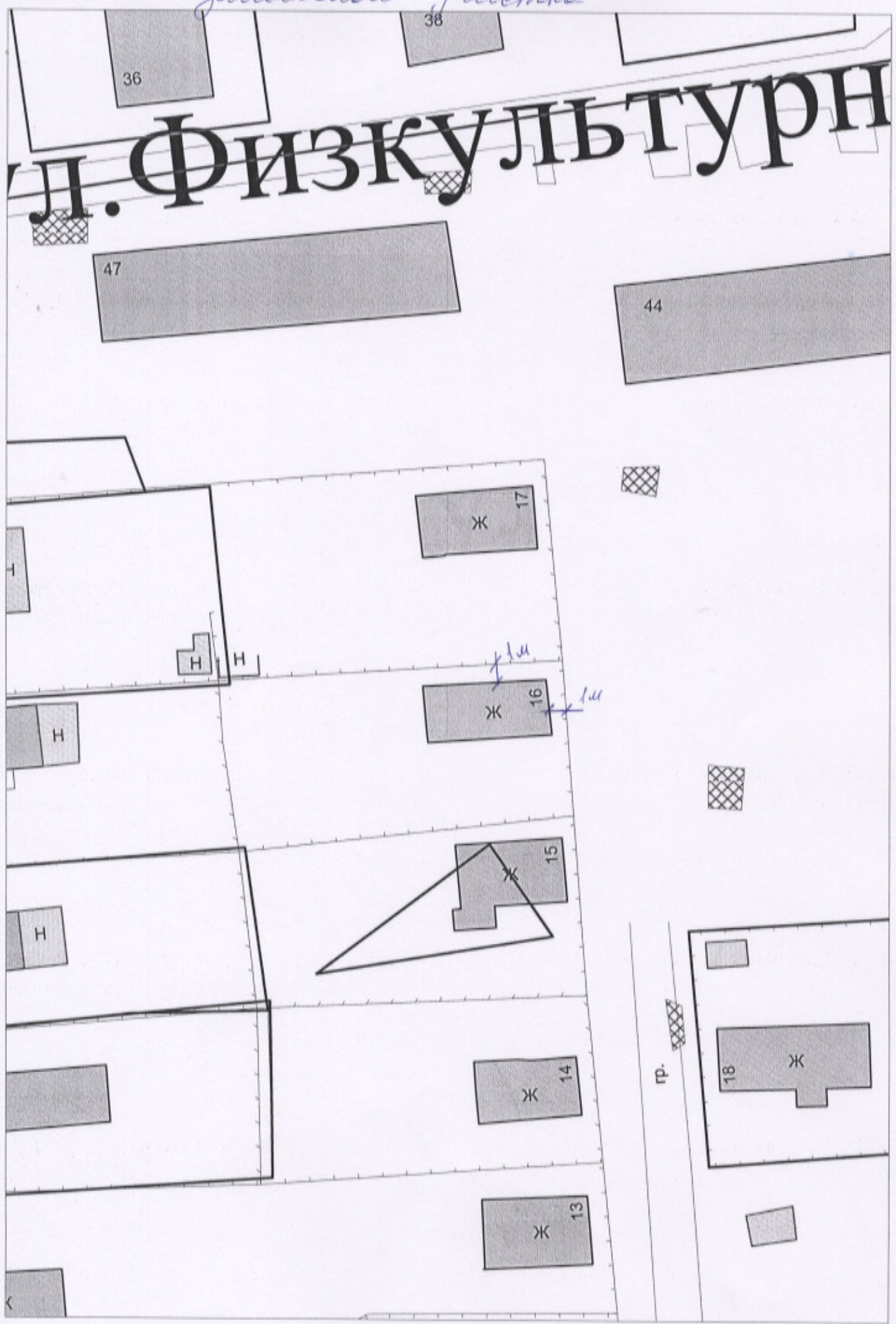
Сведения о зарегистрированных правах

Земельный участок																						
вид объекта недвижимости																						
Лист №1 Раздел 2	Всего листов раздела 2: 2																					
Всего разделов: 3																						
Всего листов выписки: 4																						
9 марта 2020г.																						
Кадастровый номер:	29:22:021010:147																					
1	<table border="1"> <tr> <td>Правообладатель (правообладатели):</td> <td>1.1</td> <td>Демидов Андрей Игоревич Демидова Наталья Сергеевна,</td> </tr> </table>	Правообладатель (правообладатели):	1.1	Демидов Андрей Игоревич Демидова Наталья Сергеевна,																		
Правообладатель (правообладатели):	1.1	Демидов Андрей Игоревич Демидова Наталья Сергеевна,																				
2	<table border="1"> <tr> <td>Вид, номер и дата государственной регистрации права:</td> <td>2.1</td> <td>Общая совместная собственность 29:22:021010:147-29/188/2020-2 09.03.2020 17:27:22</td> </tr> </table>	Вид, номер и дата государственной регистрации права:	2.1	Общая совместная собственность 29:22:021010:147-29/188/2020-2 09.03.2020 17:27:22																		
Вид, номер и дата государственной регистрации права:	2.1	Общая совместная собственность 29:22:021010:147-29/188/2020-2 09.03.2020 17:27:22																				
4	<table border="1"> <tr> <td>Ограничение прав и обременение объекта недвижимости:</td> <td colspan="2">Ипотека в силу закона</td> </tr> <tr> <td>4.1</td> <td colspan="2">вид:</td> </tr> <tr> <td></td> <td colspan="2">дата государственной регистрации:</td> </tr> <tr> <td></td> <td colspan="2">номер государственной регистрации:</td> </tr> <tr> <td></td> <td colspan="2">срок, на который установлено ограничение прав и обременение объекта недвижимости:</td> </tr> <tr> <td></td> <td colspan="2">лицо, в пользу которого установлено ограничение прав и обременение объекта недвижимости:</td> </tr> <tr> <td></td> <td colspan="2">основание государственной регистрации:</td> </tr> </table>	Ограничение прав и обременение объекта недвижимости:	Ипотека в силу закона		4.1	вид:			дата государственной регистрации:			номер государственной регистрации:			срок, на который установлено ограничение прав и обременение объекта недвижимости:			лицо, в пользу которого установлено ограничение прав и обременение объекта недвижимости:			основание государственной регистрации:	
Ограничение прав и обременение объекта недвижимости:	Ипотека в силу закона																					
4.1	вид:																					
	дата государственной регистрации:																					
	номер государственной регистрации:																					
	срок, на который установлено ограничение прав и обременение объекта недвижимости:																					
	лицо, в пользу которого установлено ограничение прав и обременение объекта недвижимости:																					
	основание государственной регистрации:																					

полное наименование должности	подпись	И.С. Кулижников инициалы, фамилия
-------------------------------	---------	--------------------------------------




Схема машиностоянки  
жилищного участка



Масштаб 1:500

Здание			
вид объекта недвижимости			
Лист №2 Раздел 2	Всего листов раздела 2: 2	Всего разделов: 2	Всего листов выписки: 3
9 марта 2020г.		29:22:021010:28	
Кадастровый номер:			
5	Сведения о наличии решения об изъятии объекта недвижимости для государственных и муниципальных нужд:	данные отсутствуют	
6	Сведения об осуществлении государственной регистрации сделки, права, ограничения права без необходимого в силу закона согласия третьего лица, органа:	данные отсутствуют	

		И.С. Кулижников
полное наименование должности	подпись	инициалы, фамилия

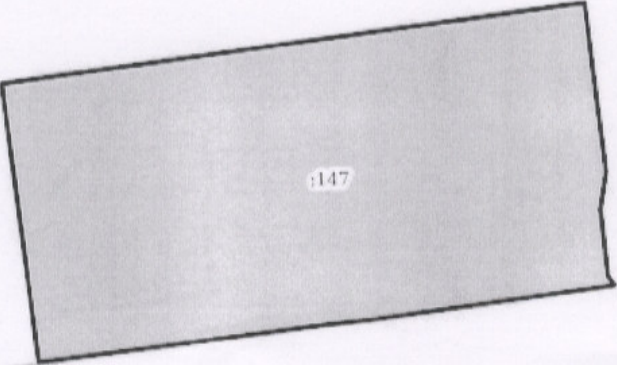
М.П.

Земельный участок			
вид объекта недвижимости			
Лист №2 Раздел 2	Всего листов раздела 2: 2	Всего разделов: 3	Всего листов выписки: 4
9 марта 2020г.		29:22:021010:147	
Кадастровый номер:			
5	Сведения о наличии решения об изъятии объекта недвижимости для государственных и муниципальных нужд:	данные отсутствуют	
6	Сведения об осуществлении государственной регистрации сделки, права, ограничения права без необходимого в силу закона согласия третьего лица, органа:	данные отсутствуют	

полное наименование должности	подпись	И.С. Кудряжников
	М.П.	инициалы, фамилия

Выписка из Единого государственного реестра недвижимости об основных характеристиках и зарегистрированных правах на объект недвижимости

Описание местоположения земельного участка

Земельный участок			
вид объекта недвижимости			
Лист №1 Раздел 3	Всего листов раздела 3: 1	Всего разделов: 3	Всего листов выписки: 4
9 марта 2020г.		29:22:021010:147	
Кадастровый номер:			
План (чертеж, схема) земельного участка			
			
Масштаб 1:300	Условные обозначения:		
полное наименование должности	подпись	И.С. Кудряжников	
	М.П.	инициалы, фамилия	